



Aktualisierung Wassersport -Wanderkarte -

An dieser Stelle erscheinen Korrekturen + Ergänzungen, die nach Fertigstellung dieser Karte bekannt wurden. Sollten Sie also Fehler oder ergänzungswürdige Inhalte finden, melden Sie sich bitte.


**Stand:
Aug. 2020**

Dieses Dokument können Sie jederzeit mit neuestem Ergänzungen direkt herunterladen unter

<http://www.juebermann.de/pdf/ww4.pdf>

Kartenhauptseite, Maßstab 1: 450 000:

Werra (oberer Kartenrand): bis auf Eisfeld sind alle Wehre entweder verschwunden oder zu \approx -Rauhgerinnen umgewandelt worden

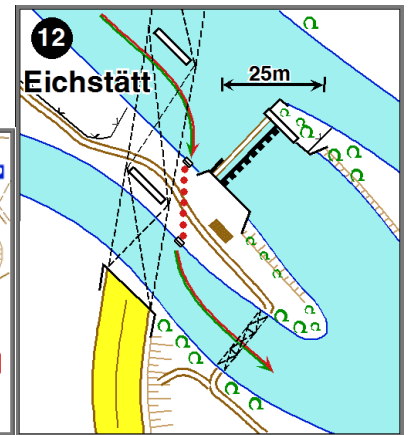
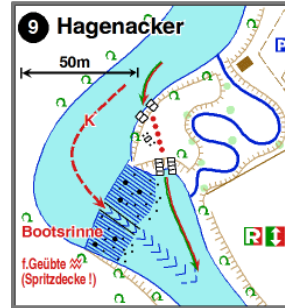
Befahrungsbeschränkungen: 04-Ammer: Kammerl-Böblinger \approx : 16.10.-30.04. 
übrige Zeit nur 9⁰⁰-17:30Uhr erlaubt (unter den in der Karte angegebenen Bedingungen)

Kartenrückseite, Maßstab 1: 100 000:

Detailskizze **Altmühl**,

9-Hagenacker: Einbau Fischaufstieg für 2019 geplant, Δ entfällt, Rastplatz bleibt siehe Skizze:

12-Eichstätt: Umbau abgeschlossen, siehe Skizze rechts:



Detailskizzen **Donau**: Neue  der Donau-Hauptschleusen:

Nr. 45: Bad Abbach: 0941 29844925-24, UKW 19

Nr. 46: Regensburg: 0941 29844925-23, UKW 21

Nr. 47: Geisling: 0941 29844925-22, UKW 22

Nr. 48: Straubing: 0941 29844925-21, UKW 18

Nr. 49: Kachlet: 0851 95519-211, UKW 20

Nr. 50: Jochenstein: 08591 91198-111, UKW 22

Bootsgasse Straubing: z.Zt. kaum benutzbar (zu wenig Wassertiefe)

Bootsschleuse Ingolstadt: bei höherem Wst. starker Sog zum Wehr!!! ganz nah unter Land anfahren


Detailskizzen Donau Nr. 41: Name korrigieren: Bittenbrunn, nicht Bitter...

Km 87 oberh. Wehr Zimmern und km 83 oberhalb Wehr Solnhofen:


Die Gewässerlinie fehlt hier leider in der Karte, die Altmühl ist dort aber ganz normal vorhanden

Detailskizzen **Regen**:

Nr. 15 Cham-Grabenmühle: Bootsgasse weiterhin unbenutzbar (zugenagelt)

Nr. 17 Wiesing: Anschauen, besser , folgende Meldung erreichte uns:

Im Auslauf der Gasse ist ein großer Stein: wenig Zeit zu lenken und gleichzeitig Wasserzufluss von links, der einen auf den Stein zu treibt. Das wird unterschätzt. Ein anderes Boot (2er Kajak) hat sich an dem Tag um den Stein gefaltet.

Km 63 Roding: im gelb unterlegten roten Text bitte die Mobil- 0170... streichen!! Siehe Ausschnitt:

